

2023-2024

NATURUPPLEVELSER

Glada Hudik

www.visitgladahudik.se

Tips & guider!
Vandring
Cykel- & MTB-leder
Paddling
Skärgård

Norroleden
Ekopark
Hornlandet
Sjuvallsleden

En del av Hälsingland



Upptäck skärgården

Hudiksvalls skärgård och Jungfrukusten bjuder in till långa stränder, badvikar, unik natur och båtliv samt fartfyllda aktiviteter.

MAT

Njut av en god lunch eller middag på **Borka Brygga**. Missa inte båt och fiskemuseet som finns här.

BO

I **Storhamn** på **Agön** finns en parstuga för uthyrning med totalt 12 bäddar. Bastu och grillplatser finns i anslutning.

Mer info på www.hudiksvall.se

BÅT

Båttur med Hulda - Boka en dagstur med M/S Hulda från Hudiksvalls hamn och upplev Agön med guidning och skärgårdstallrik.

HAVSBAD

Hölick - böljande sandstränder och beachhäng.

Malnbaden - stadsnära bad med camping, restaurang och aktiviteter.

PSST...HÄR ÄR
NÅGRA PLATSER DU
INTE FÅR MISSA

Agön - en av de största öarna i skärgården. Ta dig dit med egen båt eller M/S Hulda.

Kuggören - genuint fiskeläge värt att besöka!

Hornslandet och **Hölick** - Sveriges äldsta tall, stränder och fiskelägen.



Allemansrätten



Du får vandra, plocka bär, leka och tälta nästan överallt i naturen utan att fråga om lov. Men det är samtidigt viktigt att du är försiktig och tar hänsyn till djur, natur och andra människor när du är ute i naturen.

Vi får:

- Vistas fritt i skog och mark.
- Plocka bär, svamp och vilda blommor som inte är fridlysta.
- Tälta en natt utan markägarens tillstånd, men inte för nära bebyggelse.
- Göra upp en liten eld, om man är försiktig.

Vi får inte:

- Ta eller skada träd och buskar.
- Gå över tomter, trädgårdar eller odlad mark.
- Lämna kvar eller kasta något skräp.

Vilken utrustning behöver du?

För en bra upplevelse i naturen behöver du tänka lite extra på vad du packar med dig och vad du har på dig.

Här kommer några enkla tips:

- Packa lätt.
- Ta med matsäck så du klarar dig.
- Glöm inte vatten!
- En kniv kan vara bra att ha.
- Lager på lager- principen.
- Väl ingångna skor.
- Toalettpapper.
- Första hjälpen-kit.

Glöm inte ta med dig skräpet hem!



Cykelguide

- både för äventyr och fikacykling

Cykeluthyrning

- Dellenbanan -
- Percykel -




Cykelvänliga boenden


- Hölick Havsresort, Hornslandet
- Kungsgården Långvind hotell och vandrarhem, Enånger
- Ystegårn Bed & Breakfast, Forsa
- Enångers Bed & Breakfast, Enånger

Leisure + Landsväg



Naturskön tur i vackra Dellenbygden runt sjön Norra Dellen, med många trevliga besöksmål och

platser att upptäcka, både för den vane cyklisten som räknar mil och för livsnjutaren.

Det är fin landsväg och grusväg hela vägen, med många sträckor nära strandkanten.

På vägen!

- Avholmsberget
- Movikens hamn
- Movikens masugn
- Fönebos riviera
- Norrbo Hembygdsgård
- Norra Dellen Familjecamping

Dellen runt

Svårighetsgrad: **Grön**
Längd: 62 km
Start: Bjuråkers forngård

Cross country



Medelsvår MTB-led i varierad terräng på Östers skidstadion i centrala Hudiksvall.

Öster MTB-led

Svårighetsgrad: **Röd**
Längd: 8 km
Start: Öster skidstadion, Hudiksvall.



Ekopark Hornslandet och Hölick lockar cyklisterna till fina asfalts- och grusvägar som passar både den tränade och livsnjutaren. Det

finns flera turer att välja, bland annat "Hornslandet runt", en 30 km lång tur med varierande omgivningar. Upplev ett vackert kustlandskap hela vägen och mysiga fiskeläget Kuggören. Längs med sträckan flera möjligheter till svalkande dopp och vilopaus på någon av alla stränder. På Hölick finns två restauranger, spa och äventyrsgolf, perfekt för energipåfyllning.

Hornslandet och Hölick

Svårighetsgrad: **Grön**
Längd: ca 30 km
Start: Hölick

Dressin



En aktivitet för familjen eller kompisgänget!

Trampa längs glittrande sjöar, över hisnande broar och genom mörka tunnlar. Dellen-

banan erbjuder 54 km järnväg mellan Näsviken och Hybo. Ni utgår från Delsbo gamla station och cyklar sedan åt öst eller väst - du bestämmer! Efter halva tiden vänder du dressinen och cyklar tillbaka. Packa badkläder och fika för ett stopp med dopp och något gott.

Dellenbanan

Svårighetsgrad: **Grön**
Längd: 54 km
Start: Delsbo

PADDLA & UPPTÄCK

Från vattenytan finns det mycket att upptäcka. Välj mellan små skogs-sjöar, hav och slingrande vattendrag. Vad passar dig bäst?

Hyra...

...kajak

- Strandpiren
- Norra Dellen Familjecamping
- Frägsta Hälsingegård
- Kungsgården Långvind

...kanot

- Tallbacken kanoting i Svågadalen

..SUP-stand up paddleboard

- Strandpiren
- Norra Dellen Familjecamping
- Fönebo camping
- Frägsta Hälsingegård

Paddeltips!

Bäversafari
Kajak- och SUP-äventyr.
Mer info se www.visitgladahudik.se




Foto: Philippe Rendu

VILL DU TESTA EN ANNORLUNDA AKTIVITET?

PROVA ATT RO KYRKBÅT

Följ med **Dellenroddarna** på kvällsrodd på Dellen. Varje **onsdag** under sommaren bjuds det in till gemensam kyrkbåtsrodd och kvällsutflykt.



LÄNGDSKIDOR

- Stömnesjön, Delsbo
- Sjuvallsleden, Delsbo
- Björsarv, Svågadalen
- Trogstaspåret, Forsa
- Öster Skidstadion, Hudiksvall
- Arnövik, Hornslandet

AKTIV VINTER

Drömmer du om att vakna med en krispig snövit vy utanför fönstret i en vinterbonad Hälsingegård, där elden sprakar gott i kaminen. Att lyssna till total tystnad bland snötäckta granar längs skidspåret. Att med vinden i ryggen få glida fram över blanka isar på långfärdsskridskor. Att samla ekipaget och ta sig fram genom leden på en skoter.

SKRIDSKOR

Vinteraktivitet för den aktiva friluftsentusiasten och för den som vill testa för första gången. Här finns det både sjöar i olika storlek och isrinkar för de yngre. Har man tur är även havet fruset och kan bjuda på fin åkning.

HEDEBACKEN

Skidanläggning fem minuter från stan med tre nedfarter, fun park, grillplats och värme-stuga med servering. Pulkabacken är alltid redo för ett fartfylt åk. Skidspår finns i anslutning till parkeringen.

Några isar att prova

Stömnesjön, Delsbo
Fönebo, Bjuråker
Hudiksvallsfjärden
Glysisvallen, Hudiksvall



Vandra

Kartorna är endast en hänvisning till ledens utformning.



Norrboleden

Njupfatsleden

Längd: 8 km

Tid: Ca 2 timmar

Start: Ängebo

Svårighetsgrad:

Varierande led i vackra Svågadalen. En rundled till den högt belägna sjön Njupfatet, med riktigt klart vatten och vackra vyer. Flera vindskydd finns längs med leden.



SVÅRIGHETSGRAD FÖR VANDRING

Lätt

Kort, tillgänglig och ganska flack led. Passar för ovana vandrare och barn.

Medel

Halvdagstur eller led med flertalet nivåskillnader.

Utmanande

Heldagstur eller flerdagstur, lång varierad led med flera nivåskillnader. Passar den vane vandraren.



- Hornberget, Bjuråker
- Vålåsberget, Delsbo
- Avholmsberget, Bjuråker
- Blacksås, Forsa
- Hornslandsuddsberget, Hornlandet

Norrboleden

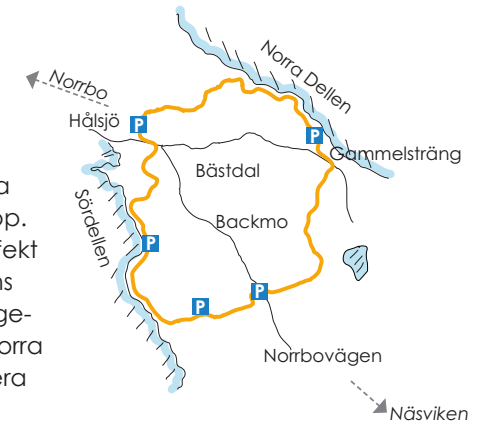
Längd: 13 km

Tid: 4-5 timmar

Start: Norrbo Hembygdsgård

Svårighetsgrad:

Vandringsled mellan Dellsjöarna med vackra vyer och mysiga stopp. Denna led är en rundled och perfekt för en halvdagstur. Vid starten finns Norrbo Hembygdsgård, en hälsingegård med storslagen utsikt över Norra Dellen. Det finns vindskydd och flera grillplatser längs med leden.



Sjuvallsleden

Längd: 19 eller 31 km

Tid: ca. 3 eller 5 timmar

Start: Delsbo Folkets Hus eller Ofärne i Forsa

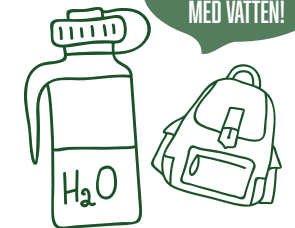
Svårighetsgrad:

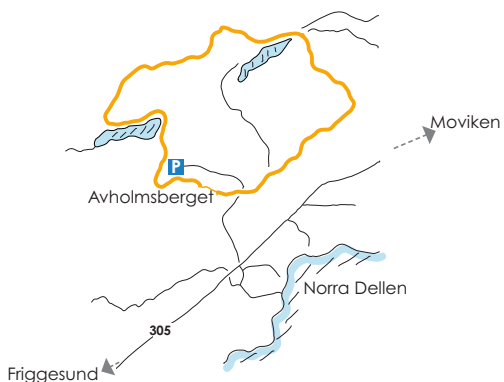
Mellan sju fåbodvallar och varierande natur sträcker sig Sjuvallsleden. En vandringsled som är en klassiker för många med flera sjöar och utsiktsplatser. Sträckningen sker genom kuperad terräng och görs med fördel som en heldagstur eller delas upp på flera dagar med övernattnig. Det finns flera övernattningsstugor och vindskydd och källor längs med leden.

För en kortare tur rekommenderar vi Delsbosvängen, som är en anslutningsled till Sjuvallsleden. En rundslinga på 19 km med start vid Karls bruket.



KOM IHÅG ATT TA MED VATTEN!





Kraterstigen

Längd: 6 km

Tid: ca. 2 timmar

Start: Avholmsberget

Svårighetsgrad:

Från Avholmsbergets utsiktsplats sträcker sig denna vandringsled genom varierande natur förbi två sjöar. Längs leden finns lämningar av gamla fångstgropar och gruvhål. Grillplats finns längs med leden.



Hornslandet

Längd: 500 m - 11 km

Start: Hölick

Svårighetsgrad: eller

På Hornslandet finns inte mindre än 13 olika vandringsleder för både vana och nybörjare, allt från enklare stigar på 500 meter till varierad terräng på 11 km. Alla i vacker natur nära havet. Missa inte platser som Hornslandsudden, Sveriges äldsta tall, Hölickgrottorna, Niklas Tea House och utsikten på Hornslandsuddsberget.

Galgberget


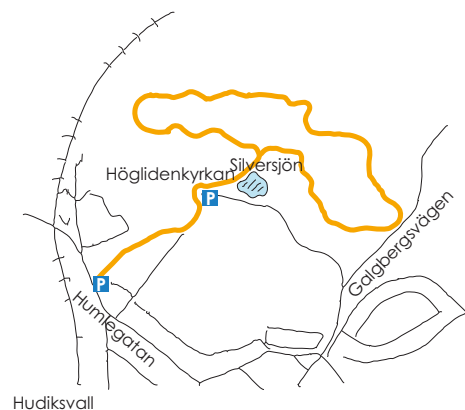
Längd: 2,1 km

Tid: ca 30 min

Start: Humlegatan eller Höglidenkyrkan

Svårighetsgrad:

Skogen mitt i stan- ett perfekt promenadstråk för familjen eller för den som vill uppleva stadsnära skog. Kring Galgberget finns varierande natur med höga naturvärden i form av blandträd i olika ålder, svamp och lavar. Det finns även flera historiskt intressanta platser i området, bland annat ett gammalt stenbrott.



Upplev mer under ditt besök, vi ger gärna tips och guidar dig till våra bästa smultronställen, evenemang och aktiviteter. Är du på språng eller planerar besöket hemifrån kan du få information och inspiration via våra digitala kanaler istället.

Under högsäsong ökar vi ut på destinationsturné med våra mobila Besöksservice till utvalda evenemang.

Här finns våra InfoPoints:



HUDIKSVALL

Servicecenter, Hudiksvalls kommun

Hudiksvall

ICA MAXI, Hudiksvall

Best Western, Hotell Hudik, Hudiksvall

Hotell Strandpiren, Hudiksvall

Hälsinglands Museum, Hudiksvall

Westunds gård, Hudiksvall

FORSA

Ystegårn Café & Bistro, Forsa

DELLENBYGDEN

Bjuråkers forngård, Bjuråker

Capricorn, Delsbo

Dellenbanan, Delsbo

Delsbo forngård, Delsbo

Servicecenter, Hudiksvalls kommun

Delsbo

SVÅGADALEN

Handlarn, Svågadalen, Bjuråker

ENÅNGER

Kungsgården Långvind, Enånger

Coop Nära Enånger, Enånger

**Aktuell information för våra InfoPoints hittar du på vår webb.*



Vid frågor är du varmt välkommen att kontakta vår Turistinformation och besöksservice via telefon, mail, chatt, Facebook samt Instagram.

VÄLKOMMEN ATT KONTAKTA OSS!

Visit Glada Hudik

Näringslivsenheten, Hudiksvalls kommun

Telefon: +46 (0)650-191 00

E-post: info@visitgladahudik.se

Facebook: @visitgladahudik

Instagram: @visitgladahudik

Magasinet är producerad av:

Näringslivsenheten, Hudiksvalls kommun

Grafisk Form & Layout: Annica Ödeving, Vindmakaren

Omslagsfoto: Näringslivsenheten, Hudiksvalls kommun

Texter & Rättigheter: Näringslivsenheten, Hudiksvalls kommun eller enligt angivet.

Fotografier/Illustrationer: Näringslivsenheten, Hudiksvalls kommun, AdobeStock, Hälsingland eller enligt angivet.

Tryckeri: Tryckt på Svanenmärkt papper av Gävle Offset.

Magasinet innehåller med reservation för ändringar.

För insänt material ansvaras ej.

Glada Hudik

Namn: Pamela Andersson
Alselind

Bor: Stockholm och sommarhus
i Hudiksvall

Född: Hudiksvall

Gör: Journalist, krönikör,
författare och egen företagare.
Är ambassadör för Cancer-
fonden, 1,6 miljonerklubben –
och för Hudiksvall!

Vilket är ditt smultronställe?

Min lilla ö utanför Bergön, i
Björnsundet. Här hämtar jag
kraft och energi. Jag älskar att
vara där och ta båten till Bålsön
och bada eller till Sjögodis i
Arnövikén, äta eller lyssna på
musik.

Vad uppskattar du med Hudik?

Att det är en liten stad med så
många möjligheter. Närheten
till Malnbaden, utbudet av
restauranger och krogar och
att det finns en positiv anda där
företag vågar satsa på allt från
att anställa, bygga nytt, hitta
nya vägar och vidga sina vyer.
En anda jag är stolt över.



Pamela Andersson Alselind

Journalist,
krönikör och
författare
från Hudiksvall

Fotograf: Peter Jönsson

Skanna mig för att se vart
våra InfoPoints finns

